

comune di marone

provincia di brescia

Piano Cimiteriale Comunale

planimetria dello stato di fatto
vello

2b

agosto 2012
scala 1:500

aggiornamenti

ADOTTATO dal Consiglio Comunale con Delibera n°
del

APPROVATO dal Consiglio Comunale con Delibera n°
del

il responsabile
del procedimento
arch. federico danesi

arch. claudio nodari • arch. mauro bellicini • arch. carlo fasser • arch. ariela rivetta

<p>claudio nodari architetto via a. manzoni 57 - tel. e fax 0364.46394 ORDINE DEGLI ARCHITETTI DELLA PROVINCIA DI BRESCIA 544</p>	<p>mauro bellicini architetto via a. manzoni 57 - tel. e fax 0364.46394 ORDINE DEGLI ARCHITETTI DELLA PROVINCIA DI BRESCIA 1265</p>	<p>carlo fasser architetto via a. manzoni 57 - tel. e fax 0364.46394 ORDINE DEGLI ARCHITETTI DELLA PROVINCIA DI BRESCIA 1519</p>	<p>ariela rivetta architetto via a. manzoni 57 - tel. e fax 0364.46394 ORDINE DEGLI ARCHITETTI DELLA PROVINCIA DI BRESCIA 1509</p>
--	--	---	---

il sindaco
emilio tosoni

claudio nodari architetto










studio di architettura e urbanistica

25040 esine - bs - via a. manzoni 57 - tel. e fax 0364.46394

collaboratori

ing. marcella salvetti

LEGENDA

-  fascia di rispetto cimiteriale
-  area cimiteriale
-  accessi al cimitero
-  strutture cimiteriali
-  campi di sepoltura e di mineralizzazione
-  costruzioni presenti in zona di rispetto cimiteriale
-  edifici di culto - "chiesa del cimitero"
-  costruzioni esterne alla fascia di rispetto cimiteriale
-  parcheggi a servizio del cimitero
-  ferrovia
-  lago, corsi d'acqua

